

OBSERVATOIRE DU DEPLOIEMENT DES RESEAUX MOBILES (Outre-Mer)

RESULTATS AU 1^{ER} FÉVRIER 2019

SYNTHÈSE DES PRINCIPAUX RÉSULTATS AU 1^{ER} FÉVRIER 2019

Graphes d'évolution des déploiements des réseaux mobiles 4G par opérateur Outre-Mer depuis 2016	p. 3
A. Historique des supports 4G autorisés dans les DOM, par opérateur depuis décembre 2016	p. 4-5
B. Historique des supports 4G autorisés dans les DOM, dans la bande 2,6 GHz (depuis déc. 2016)	p. 6-7
C. Historique des supports 4G autorisés dans les DOM, dans la bande 1 800 MHz (depuis déc. 2016)	p. 8-9
D. Historique des supports 4G autorisés dans les DOM, dans la bande 800 MHz (depuis déc. 2016)	p. 10-11
E. Historique des supports 4G en service dans les DOM, par opérateur (depuis déc. 2016)	p. 12-13
F. Historique des supports 4G en service dans les DOM, dans la bande 2,6 GHz (depuis déc. 2016)	p. 14-15
G. Historique des supports 4G en service dans les DOM, dans la bande 1 800 MHz (depuis déc. 2016)	p. 16-17
H. Historique des supports 4G en service dans les DOM, dans la bande 800 MHz (depuis déc. 2016)	p. 18-19

01. Synthèse des principaux résultats

Au 1er février 2019,

- 2 306 sites sont autorisés Outre-Mer pour la téléphonie 4G;
- 2 544 sites sont autorisés Outre-Mer pour la téléphonie 3G;
- 2 827 sites sont autorisés Outre-Mer pour la téléphonie 2G.

02. Liste des opérateurs d'Outre-Mer

	Guadeloupe (971)	Martinique (972)	Guyane (973)	Réunion (974)	Saint-Pierre-et-Miquelon (975)	Mayotte (976)	Saint-Barthélemy (977)	Wallis et Futuna (978)	Polynésie française (986)	Nouvelle Calédonie (987)	Nouvelle Calédonie (988)
Orange	X	X	X	X			X	X	X		
SRR				X			X				
OPT Nouvelle-Calédonie											X
SPM Télécom					X						
Outremer Télécom	X	X	X								
GLOBALTEL					X						
VINI											X
UTS Caraïbes							X	X			
DIGICEL	X	X	X				X	X			
DAUPHIN TELECOM							X	X			
PMT/VODAFONE										X	
BPT									X		
BJT Partners							X				
TELCO OI				X		X					
VITI SAS										X	
ZEOP				X							

03. Tableau de synthèse 4G en Outre-Mer

Au 1er février 2019	LTE700	LTE700	LTE800	LTE800	LTE2100	LTE2100	LTE2600	LTE2600	LTE1800	LTE1800	TOTAL	TOTAL
	AUTORISES	SERVICE	AUTORISES	SERVICE	AUTORISES	SERVICE	AUTORISES	SERVICE	AUTORISES	SERVICE	AUTORISES4G	SERVICE4G
BPT	0	0	7	5	0	0	0	0	0	0	7	5
DIGICEL	0	0	80	77	0	0	92	80	310	233	364	285
FREE MOBILE	0	0	41	0	0	0	52	0	52	0	52	0
GLOBALTEL	0	0	3	0	0	0	0	0	2	0	5	0
GOUV Nlle Calédonie (OPT)	0	0	117	109	0	0	1	1	103	98	213	201
ORANGE	0	0	599	552	0	0	334	256	865	821	907	873
OUTREMER TELECOM	0	0	384	374	0	0	382	375	384	376	384	377
PMT/VODAFONE	0	0	29	15	20	19	0	0	0	0	31	21
SRR	0	0	406	368	0	0	318	281	32	0	413	391
TELCO OI	0	0	177	169	0	0	0	0	227	168	227	169
ZEOP	0	0	0	0	16	0	16	0	16	0	16	0
VITI SAS	0	0	36	35	0	0	38	36	0	0	52	49
Total théorique	0	0	1 987	1 812	36	19	1 233	1 029	1 991	1 696	2 779	2 479
Nb. de supports	0	0	1 767	1 626	39	19	1 112	960	1 679	1 488	2 306	2 117

04. Tableau de synthèse 4G en Outre-Mer (variations des parcs sur le mois passé)

<i>Variations sur le mois de janvier</i>	LTE700	LTE700	LTE800	LTE800	LTE2600	LTE2600	LTE1800	LTE1800	TOTAL	TOTAL
	AUTORISES	SERVICE	AUTORISES	SERVICE	AUTORISES	SERVICE	AUTORISES	SERVICE	AUTORISES4G	SERVICE4G
BPT	0	0	0	0	0	0	0	0	0	0
DIGICEL	0	0	1	0	0	0	1	7	2	7
FREE MOBILE	0	0	0	0	0	0	0	0	0	0
GLOBALTEL	0	0	1	0	0	0	0	0	1	0
GOUV Nelle Calédonie (OPT)	0	0	0	0	0	0	0	0	0	0
ORANGE	0	0	1	9	9	2	1	4	0	4
OUTREMER TELECOM	0	0	14	14	14	14	14	14	14	14
PMT/VODAFONE	0	0	10	0	0	0	0	0	7	0
SRR	0	0	-1	-1	8	0	3	0	-1	-1
TELCO OI	0	0	1	3	0	0	1	3	1	3
VITI SAS	0	0	0	1	2	2	0	0	2	2
<i>Total théorique</i>	<i>0</i>	<i>0</i>	<i>107</i>	<i>113</i>	<i>38</i>	<i>18</i>	<i>25</i>	<i>28</i>	<i>111</i>	<i>116</i>
Nb. de supports	0	0	107	113	38	18	25	28	111	116

05. Tableau de synthèse 3G en Outre-Mer

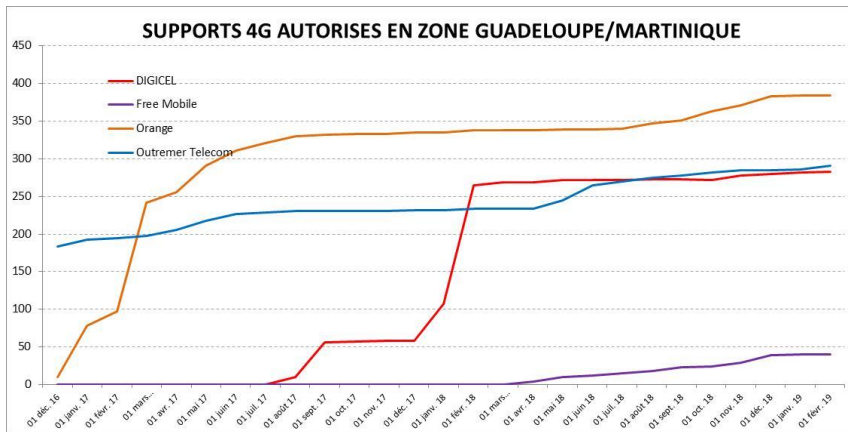
Au 1er février 2019	UMTS900	UMTS900	UMTS2100	UMTS2100	TOTAL	TOTAL
	AUTORISES	SERVICE	AUTORISES	SERVICE	AUTORISES3G	SERVICE3G
BPT	7	5	0	0	7	5
DAUPHIN TELECOM	0	0	9	1	9	1
FREE MOBILE	12	0	52	0	52	0
DIGICEL	114	62	382	324	385	324
GOUV Nelle Calédonie (OPT)	256	254	108	106	364	360
ORANGE	410	403	872	834	882	841
OUTREMER TELECOM	380	373	382	373	383	376
PMT/VODAFONE	93	89	20	20	108	104
SRR	409	396	368	356	423	417
TELCO OI	227	168	227	192	227	192
VINI	83	83	93	73	131	116
UTS Caraibes	1	0	14	13	14	13
<i>Total théorique</i>	1 992	1 833	2 527	2 292	2 985	2 749
Nb. de supports	1 810	1 688	2 105	1 952	2 544	2 390

06. Tableau de synthèse 2G en Outre-Mer

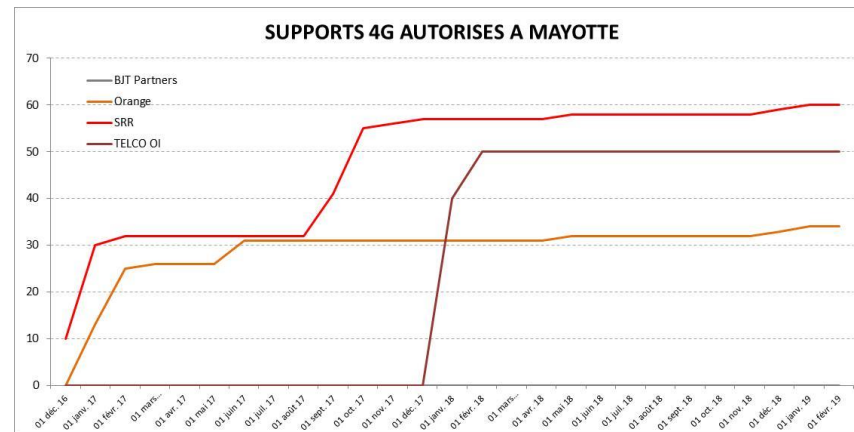
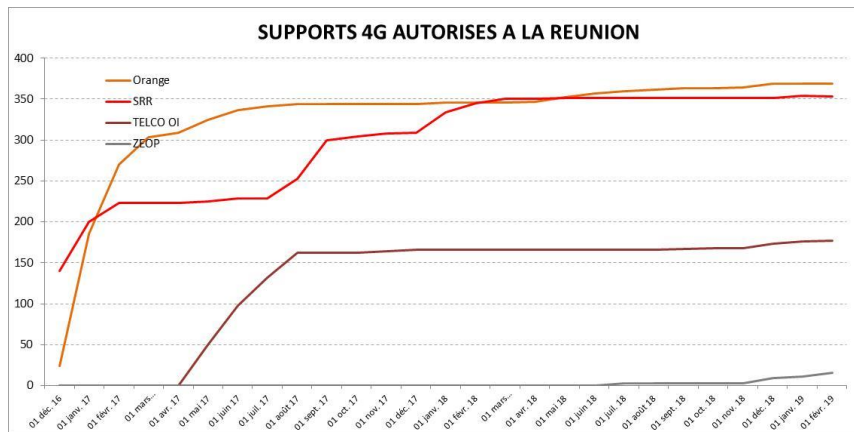
Au 1er février 2019	GSM900	GSM900	GSM1800	GSM1800	TOTAL	TOTAL
	AUTORISES	SERVICE	AUTORISES	SERVICE	AUTORISES2G	SERVICE2G
BJT PARTNERS	34	21	34	21	34	21
DAUPHIN TELECOM	23	16	5	3	25	18
DIGICEL	385	365	1	1	385	365
GLOBALTEL	11	11	0	0	11	11
GOUV Nelle Calédonie (OPT)	366	363	0	0	366	363
ORANGE	927	880	190	44	928	881
OUTREMER TELECOM	384	376	377	369	384	377
PMT/VODAFONE	115	112	0	0	115	112
SPM TELECOM	11	11	0	0	11	11
SRR	417	406	178	174	427	417
TELCO OI	227	201	227	176	227	209
VINI	339	330	0	0	339	330
UTS Caraïbes	13	11	0	0	13	11
<i>Total théorique</i>	3 252	3 103	1 012	788	3 265	3 126
Nb. de supports	2 816	2 692	971	768	2 827	2 712

08. GRAPHES D'ÉVOLUTION DES DEPLOIEMENTS DES RESEAUX MOBILES 4G PAR OPERATEUR OUTRE-MER DEPUIS DECEMBRE 2016

A. Historique des supports 4G autorisés dans les DOM, par opérateur depuis décembre 2016 (1/2)

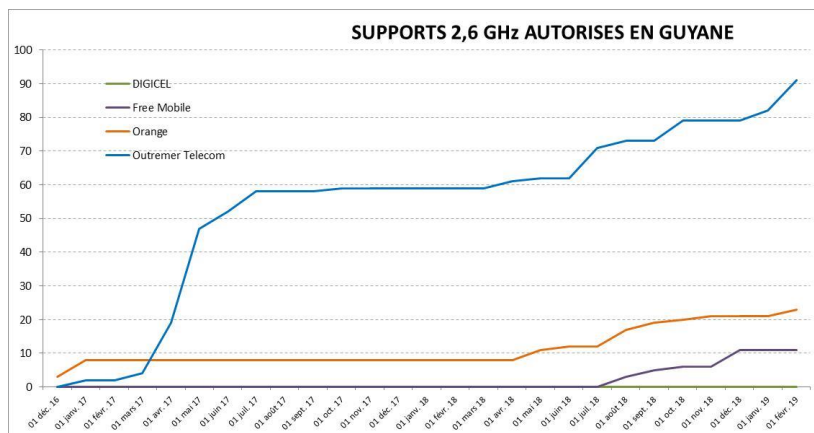
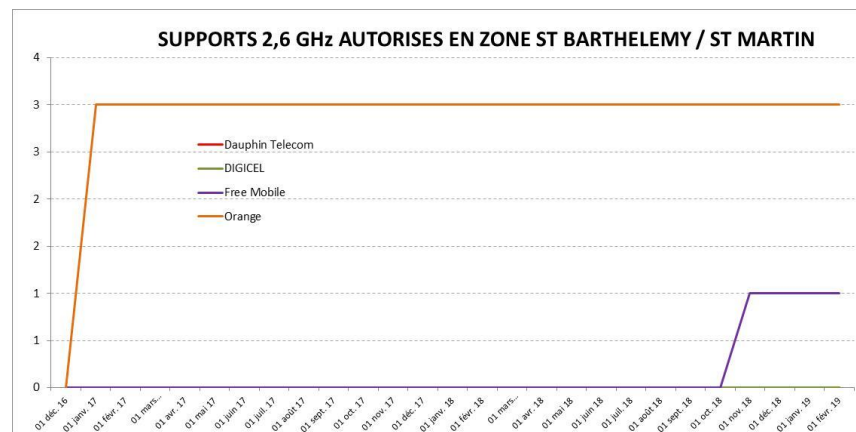
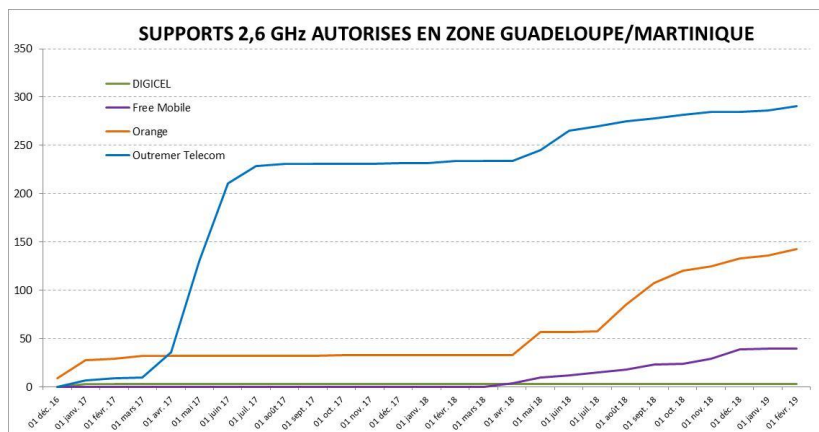


A. Historique des supports 4G autorisés dans les DOM, par opérateur depuis décembre 2016 (2/2)



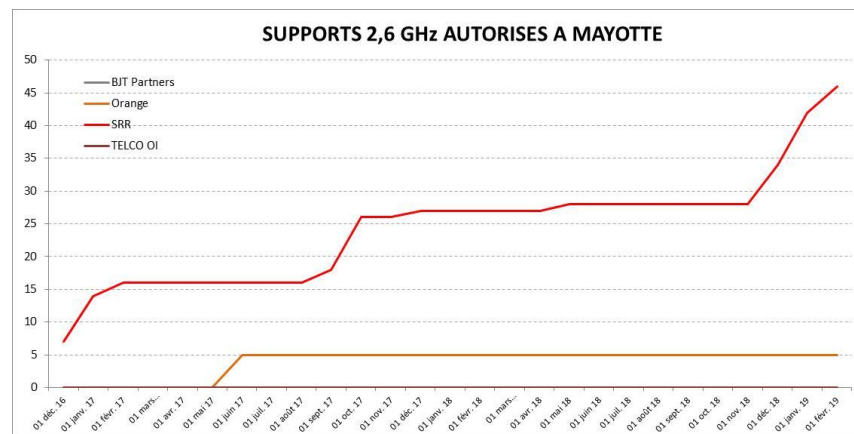
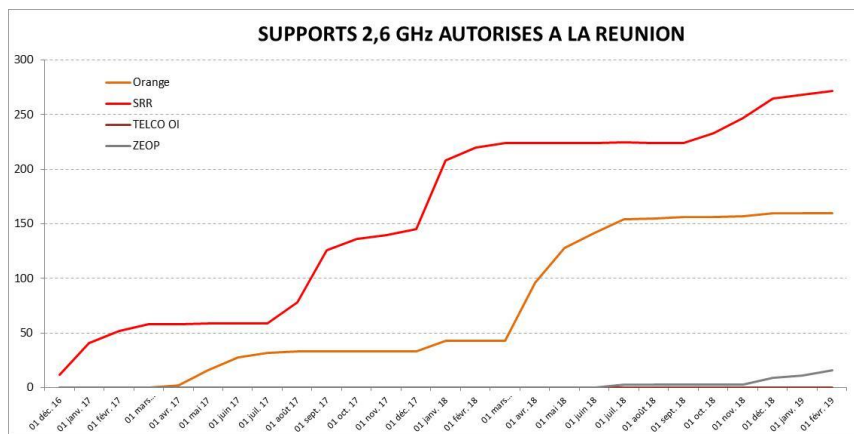
Support : infrastructure supportant une ou plusieurs antennes

B. Historique des supports 4G autorisés dans les DOM dans la bande 2,6 GHz (depuis déc. 2016) (1/2)



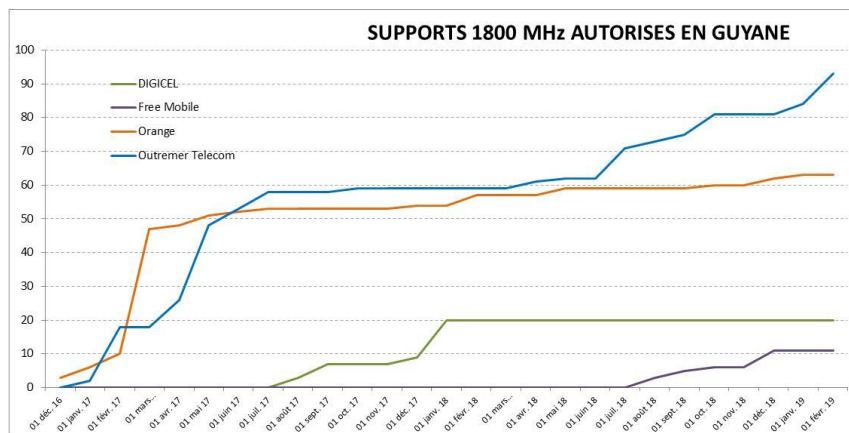
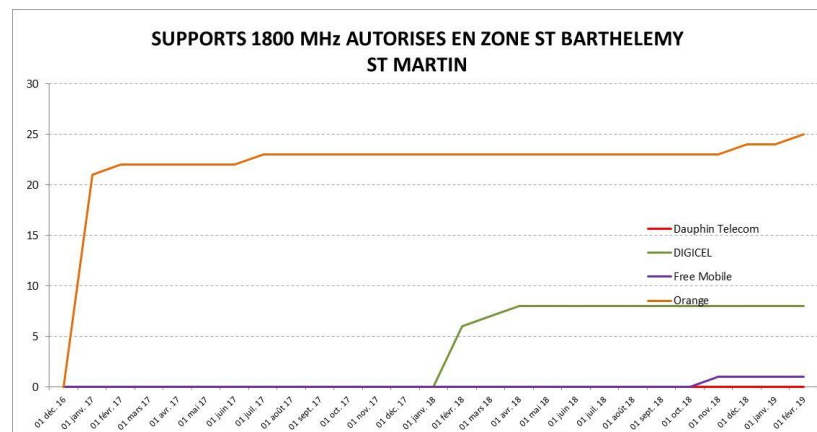
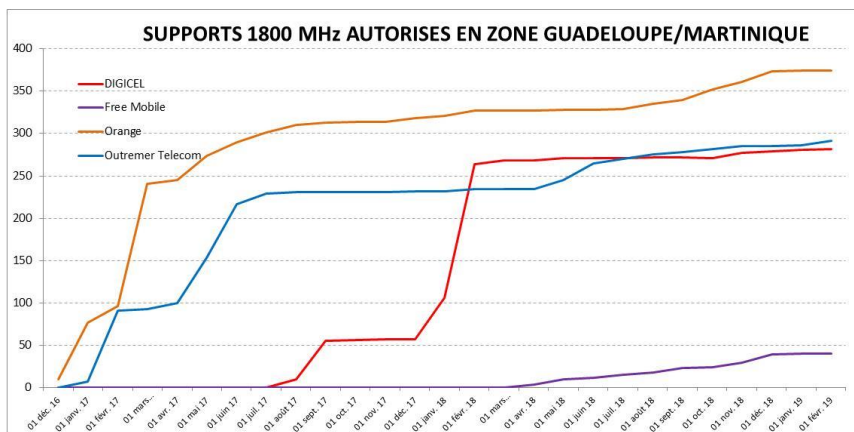
Support : infrastructure supportant une ou plusieurs antennes

B. Historique des supports 4G autorisés dans les DOM dans la bande 2,6 GHz (depuis déc. 2016) (2/2)



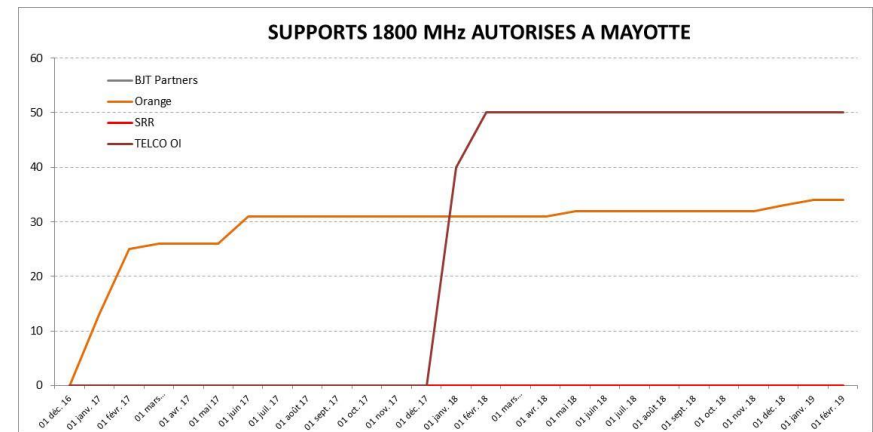
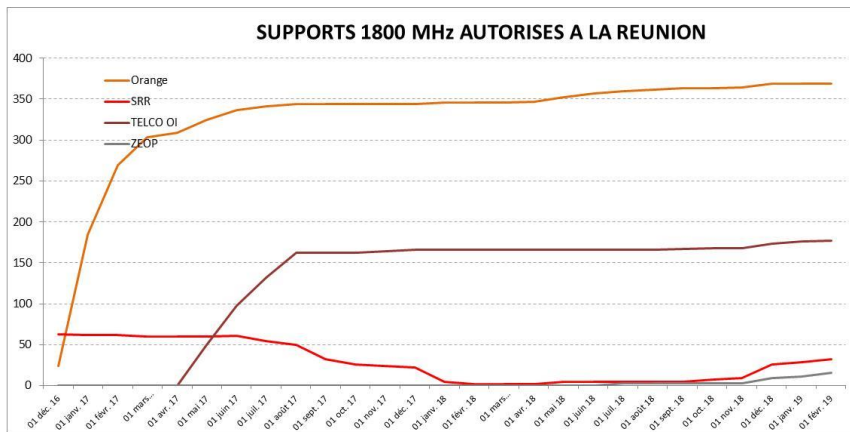
Support : infrastructure supportant une ou plusieurs antennes

C. Historique des supports 4G autorisés dans les DOM, dans la bande 1 800 MHz (depuis déc. 2016) (1/2)



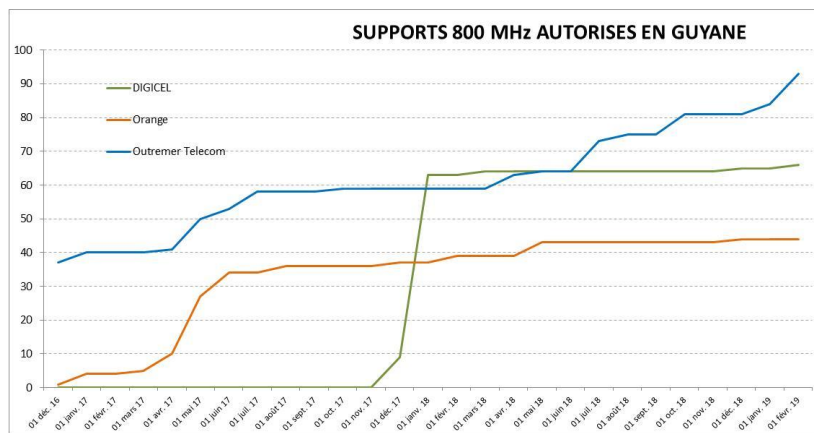
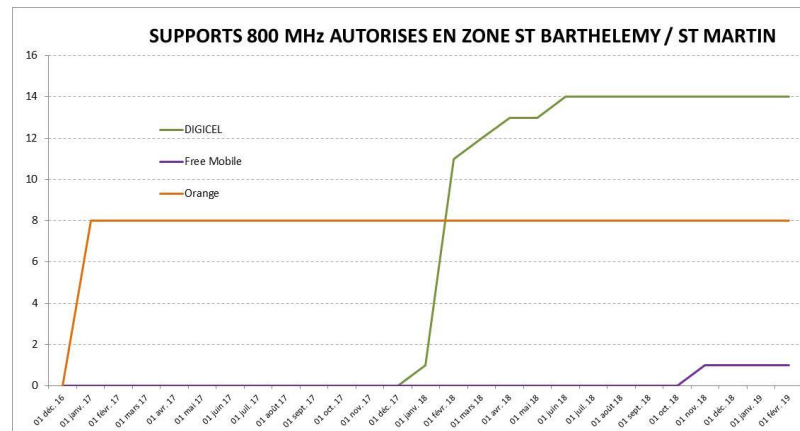
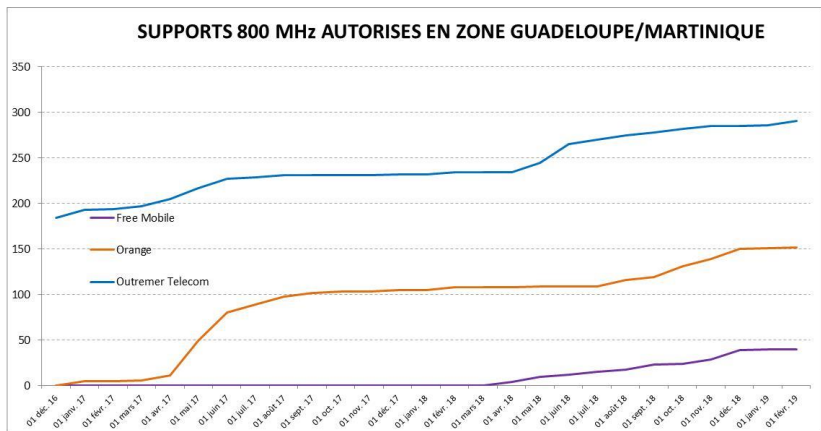
Support : infrastructure supportant une ou plusieurs antennes

C. Historique des supports 4G autorisés dans les DOM, dans la bande 1 800 MHz (depuis déc. 2016) (2/2)



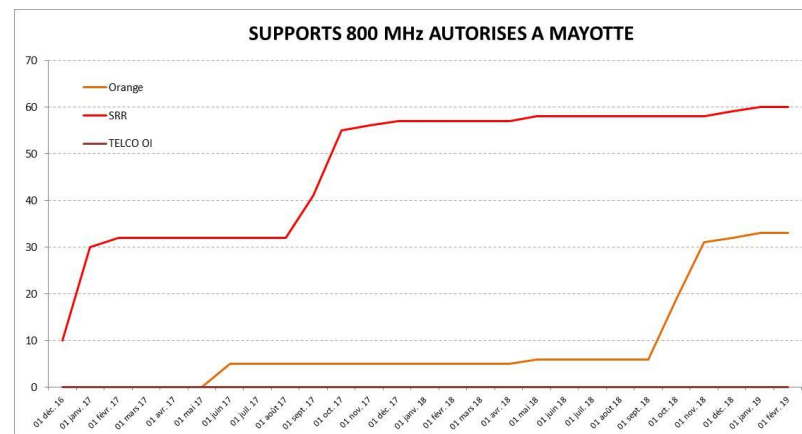
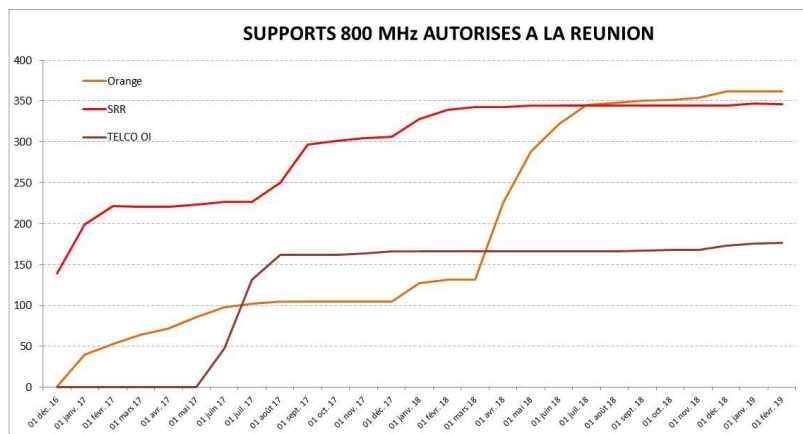
Support : infrastructure supportant une ou plusieurs antennes

D. Historique des supports 4G autorisés dans les DOM, dans la bande 800 MHz (depuis déc. 2016) (1/2)



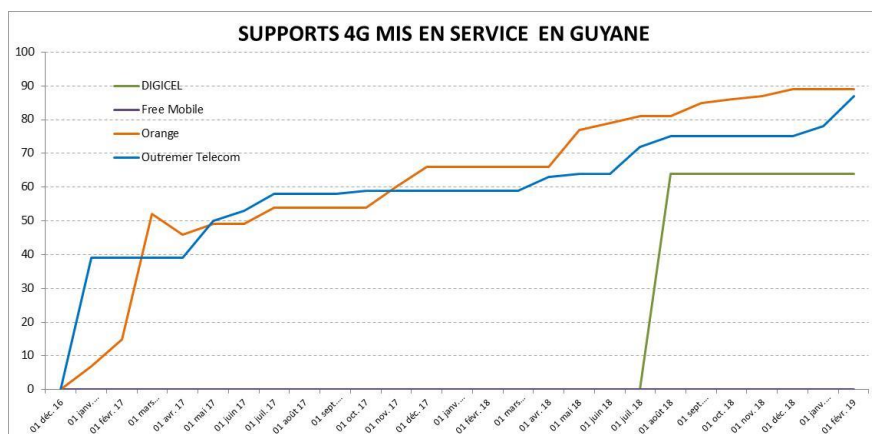
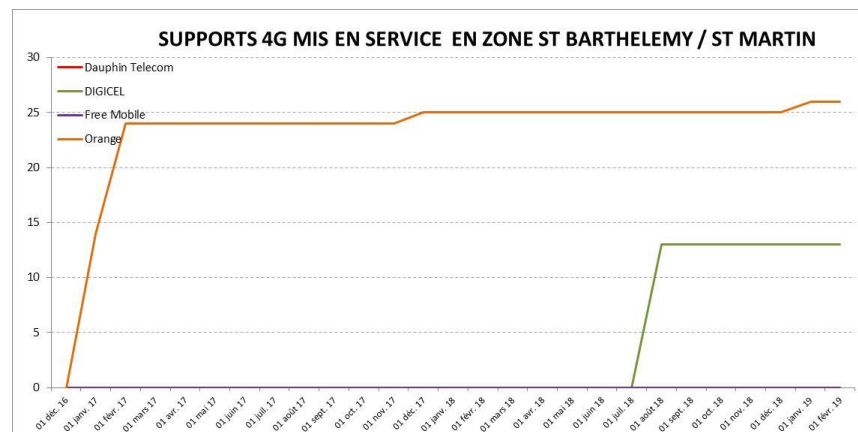
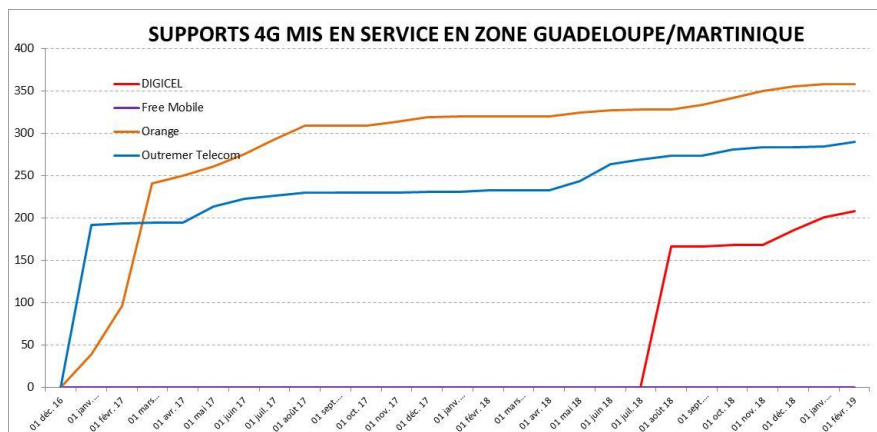
Support : infrastructure supportant une ou plusieurs antennes

D. Historique des supports 4G autorisés dans les DOM, dans la bande 800 MHz (depuis déc. 2016) (2/2)



Support : infrastructure supportant une ou plusieurs antennes

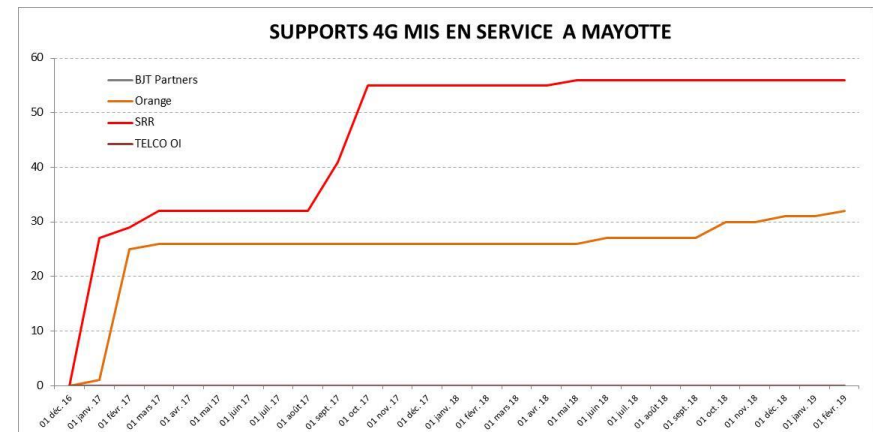
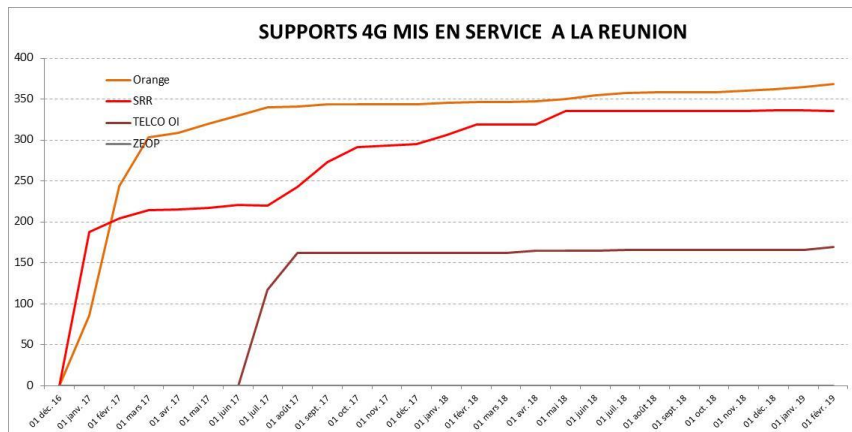
E. Historique des supports 4G mis en service (*) dans les DOM, par opérateur depuis décembre 2016 (1/2)



Support : infrastructure supportant une ou plusieurs antennes

(*) Source: déclarations des opérateurs à l'ANFR

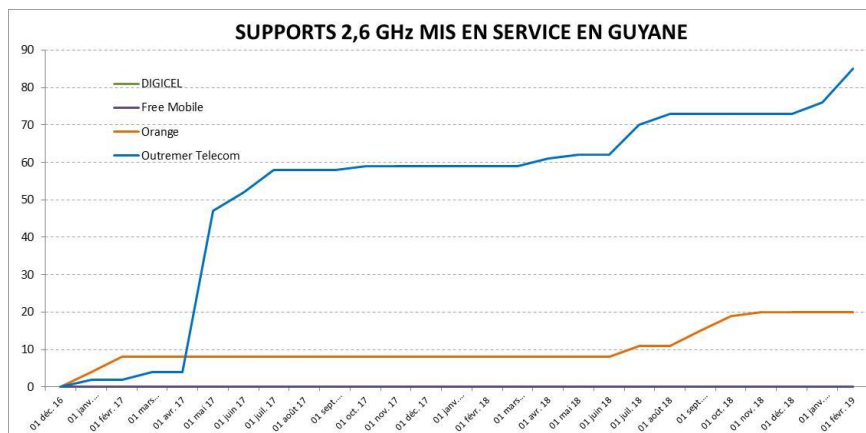
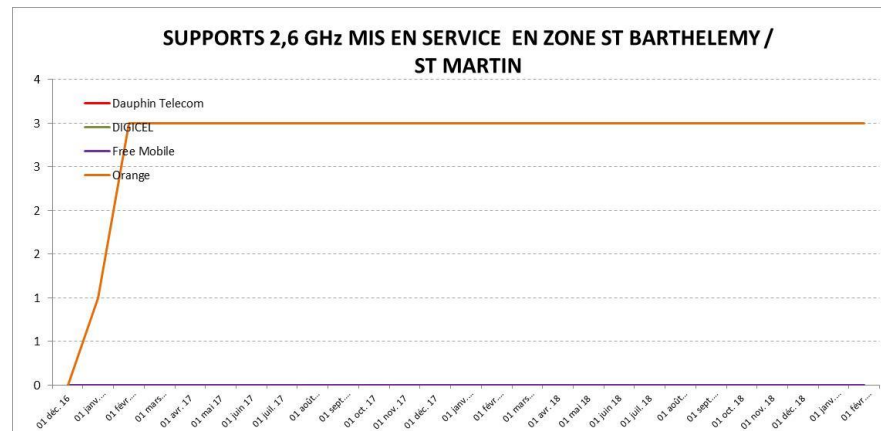
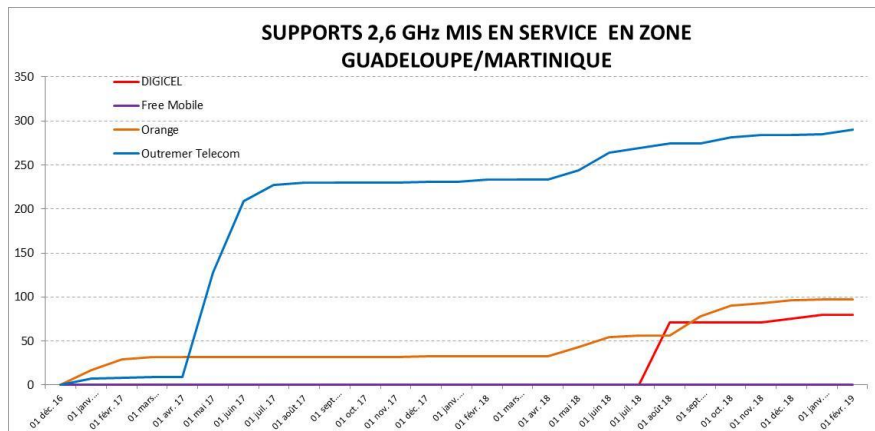
E. Historique des supports 4G mis en service (*) dans les DOM, par opérateur depuis décembre 2016 (2/2)



Support : infrastructure supportant une ou plusieurs antennes

(*) Source: déclarations des opérateurs à l'ANFR

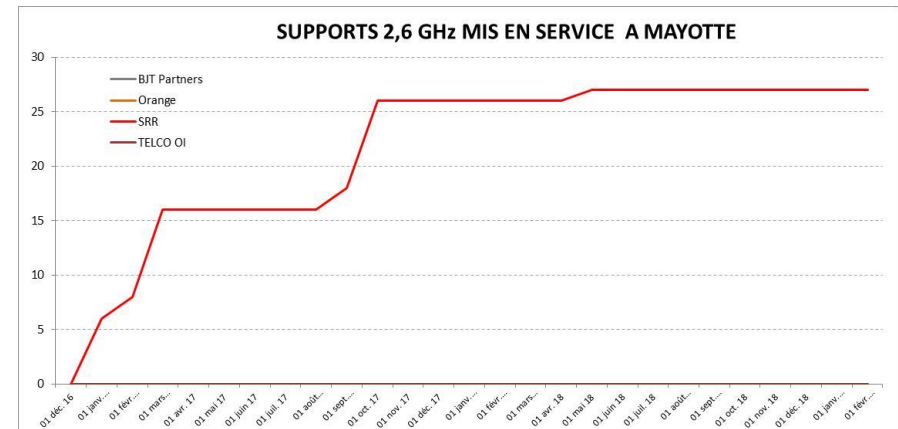
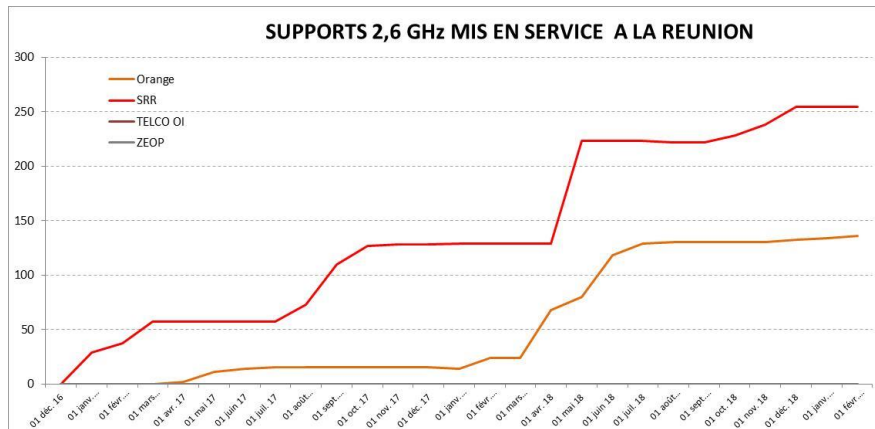
F. Historique des supports 4G mis en service (*) dans les DOM dans la bande 2,6 GHz (depuis déc. 2016) (1/2)



Support : infrastructure supportant une ou plusieurs antennes

(*) Source: déclarations des opérateurs à l'ANFR

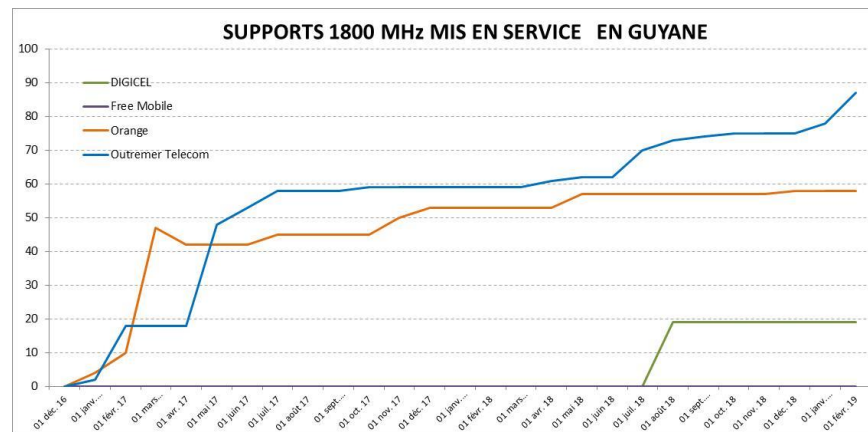
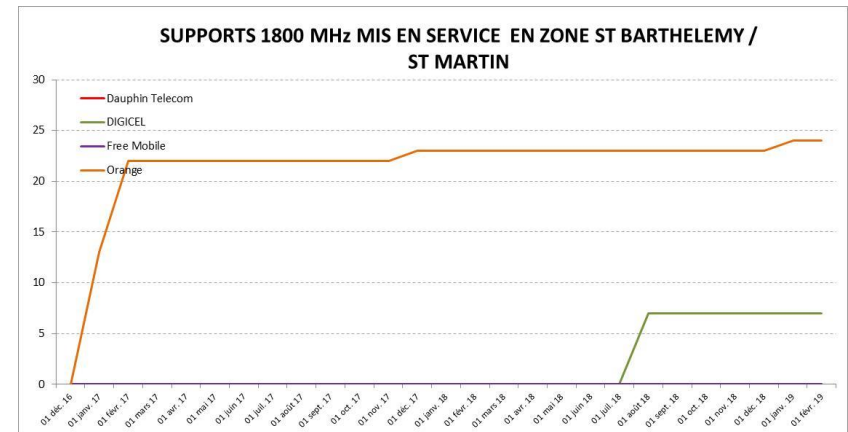
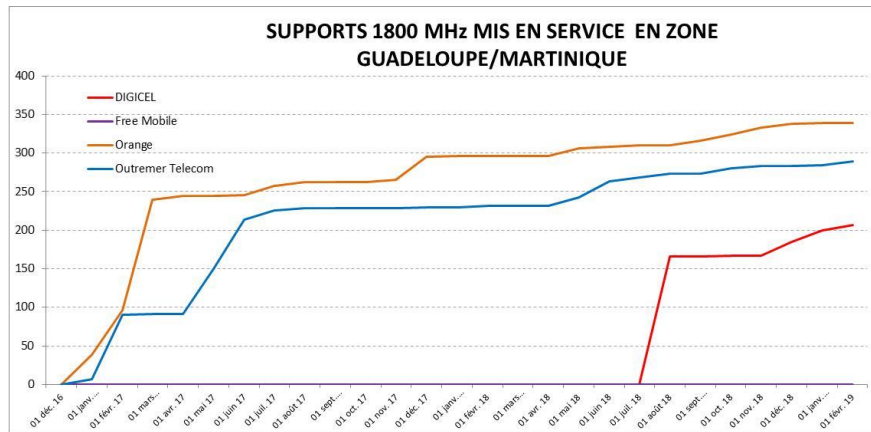
F. Historique des supports 4G mis en service (*) dans les DOM dans la bande 2,6 GHz (depuis déc. 2016) (2/2)



Support : infrastructure supportant une ou plusieurs antennes

(*) Source: déclarations des opérateurs à l'ANFR

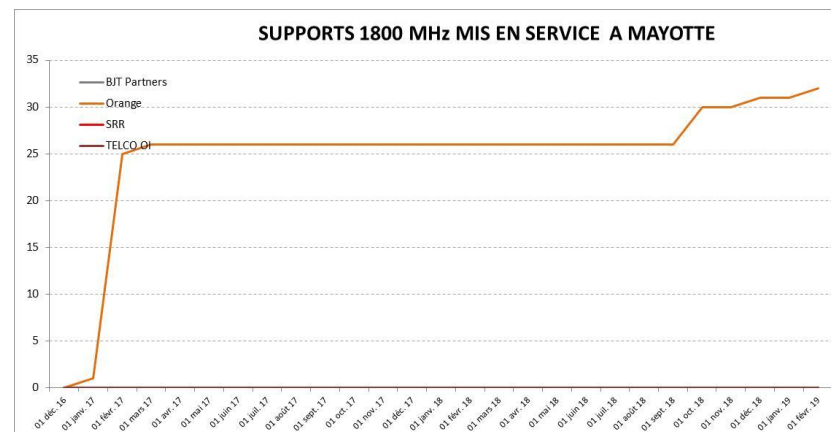
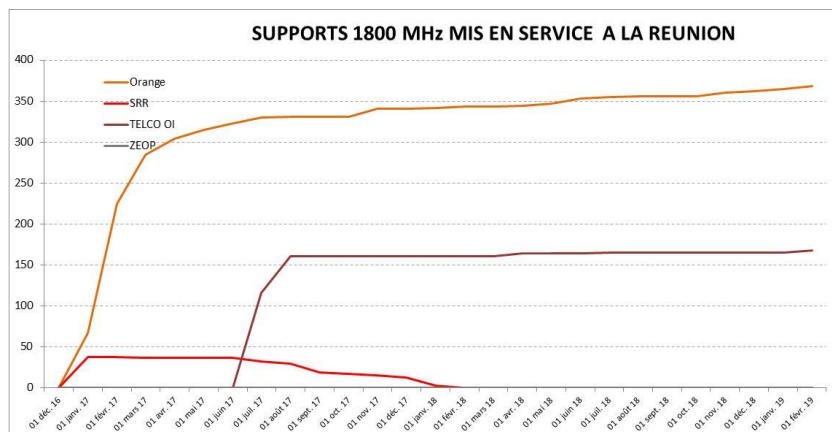
G. Historique des supports 4G mis en service (*) dans les DOM, dans la bande 1 800 MHz (depuis déc. 2016)(1/2)



Support : infrastructure supportant une ou plusieurs antennes

(*) Source: déclarations des opérateurs à l'ANFR

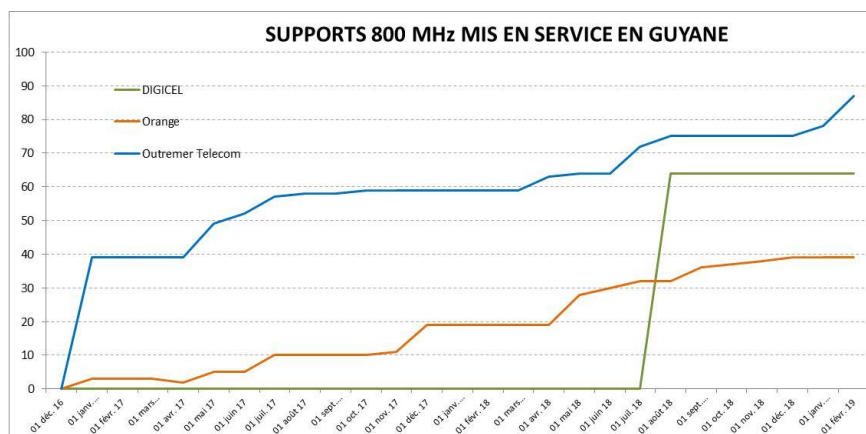
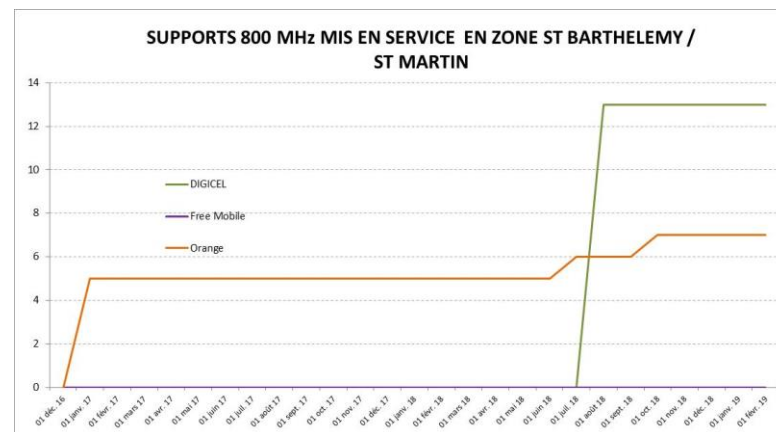
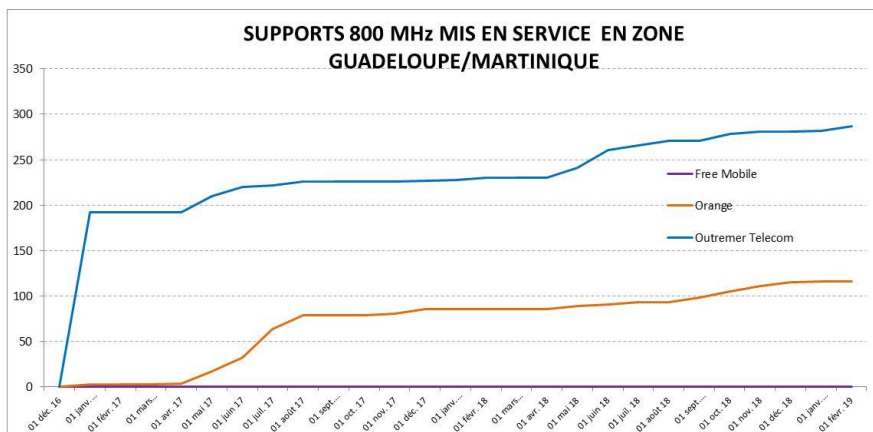
G. Historique des supports 4G mis en service (*) dans les DOM, dans la bande 1 800 MHz (depuis déc. 2016)(2/2)



Support : infrastructure supportant une ou plusieurs antennes

(*) Source: déclarations des opérateurs à l'ANFR

H. Historique des supports 4G mis en service (*) dans les DOM, dans la bande 800 MHz (depuis déc. 2016) (1/2)



Support : infrastructure supportant une ou plusieurs antennes

(*) Source: déclarations des opérateurs à l'ANFR

H. Historique des supports 4G mis en service (*) dans les DOM, dans la bande 800 MHz (depuis déc. 2016)(2/2)

